



## ИНФОРМАЦИОННЫЙ БЮЛЛЕТЕНЬ №2

### “Зарайская многодневка”

Открытые соревнования по спортивному ориентированию приуроченных к дню России.

#### 1. Сроки и место проведения:

С 13 по 15 июня 2025 года, в городском округе Зарайск, Московская область.

#### 2. Организаторы соревнований:

КСМО “Ковчег” г. Коломна

СК “Азъ” г. Рязань

#### 3. Программа соревнований:

Дата	Время	Мероприятие
12.06	9:00-10:30	Работа секретариата
12.06	11:00	Кросс-спринт (пролог1)
13.06	11:00	Кросс-спринт (пролог2)
14.06	11:00	Кросс-спринт (пролог3)
15.06	11:00	Кросс-многодневный (финал)

Порядок старта свободный по стартовой станции, с 11:00 до 12:00. При условии стартующих по одной дистанции с интервалом не менее минуты.

#### 4. Участвуют группы:

М10	М12	М14	М16	МБ	М35	М45	М55	М65	open
Ж10	Ж12	Ж14	Ж16	ЖБ	Ж35	Ж45	Ж55	Ж65	

Для участия в соревнованиях предварительные заявки принимаются на сайте [https://orgeo.ru/event/zaraysk\\_2025](https://orgeo.ru/event/zaraysk_2025) до 23:00, 08 июня. Участники, приехавшие не на все старты многодневки, могут принять участие получив номер в секретариате.

**В группах М10, Ж10 третий день соревнований (14.06.) не учитывается, в виду сложной местности и отсутствием дорожной сети. Участники этих групп допускаются только в сопровождении родителей по карте open!!!**

#### **5. Определение результатов и награждение:**

Победители и призёры “Зарайская многодневка” по сумме за все дни соревнований награждаются ценными призами, медалями и дипломами.

#### **6. Финансовые условия участия в соревнованиях:**

Расходы по участию в соревнованиях (проезд, питание, проживание, заявочный взнос, спортивное обслуживание) несут командирующие организации или сами участники.

#### **7. Заявочный взнос за один день соревнований.**

<b>Группы</b>	<b>При оплате на сайте Orgeo</b>	<b>При оплате на месте</b>
МЖ 10,12,14,16,65, open	300	400
МЖБ, 35, 45, 55	400	500

Аренда чипа: 50р за один день соревнований. При утери арендного чипа, взимается его рыночная стоимость 1200р.

В судействе используется электронная отметка SFR.

#### **8. Размещение участников:**

Гостиницы и гостевые дома в городах Зарайск, Луховицы, Озёры, Коломна.

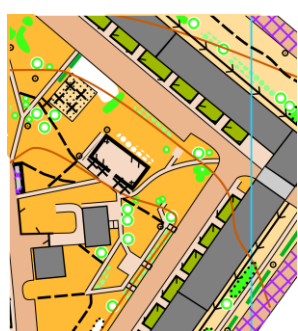
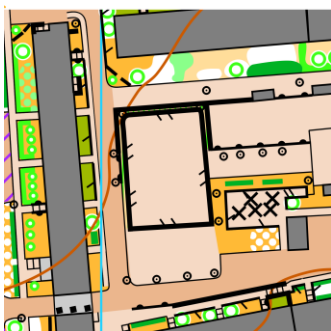
#### **9. Техническая информация:**

12.06. Кросс-спринт. РВП 20-25 минут

Местность: Городская застройка 2го микрорайона г. Зарайск, границы полигона ул. Октябрьская, ул. Урицкого, ул. Полукольцевая, ул. Ленинская. Опасные места: оживленная автомобильная дорога по границам полигона, гуляющие с собаками, движение автомобилей с низкой интенсивностью внутри полигона. Контрольное время 60 мин. Рекомендуемая форма одежды короткая, обувь для асфальта.

Карта подготовлена в знаках ISSprOM 2019-2. в 2024г.

Формат А4, масштаб 1: 4000



Предварительные параметры дистанций.

Дистанция	Группы	Кол-во КП	Длина
Д1	МБ, М35	21	3,6
Д2	ЖБ, Ж35, М45	20	3,2
Д3	М16, Ж45, М55	16	2,7
Д4	Ж16, М14, Ж55, М65, open	15	2,4
Д5	Ж14, Ж65	14	2,2
Д6	МЖ12	13	2,1
Д7	МЖ10	10	1,4



Схема парковок, по возможности паркуйтесь возле магазина ДА.

13.06. Кросс-спринт. РВП 25-30 минут

Местность: Городская застройка 1го микрорайона г. Зарайск, границы полигона ул. Октябрьская, ул. Каменева, ул. Пионерская, ул. Ленинская. Опасные места: оживленная автомобильная дорога по границам полигона, гуляющие с собаками, движение автомобилей с низкой интенсивностью внутри полигона. На дистанциях Д 1,2,3,4,5 будет пересечение дороги с интенсивным движением автомобилей строго по пешеходному переходу, перед пересечением следует убедиться в отсутствии автомобилей. Контрольное время 60 минут. Рекомендуемая форма одежды короткая, обувь для асфальта.

Карта подготовлена в знаках ISSprOM 2019-2. в 2024г.

Формат А4, масштаб 1: 4000



Предварительные параметры дистанций.

Дистанция	Группы	Кол-во КП	Длина
Д1	МБ, М35	27	4,1
Д2	ЖБ, Ж35, М45	24	3,7
Д3	М16, Ж45, М55	22	3,4
Д4	Ж16, М14, Ж55, М65, open	21	2,9
Д5	Ж14, Ж65	17	2,8
Д6	МЖ12	14	2,5
Д7	МЖ10	13	1,9

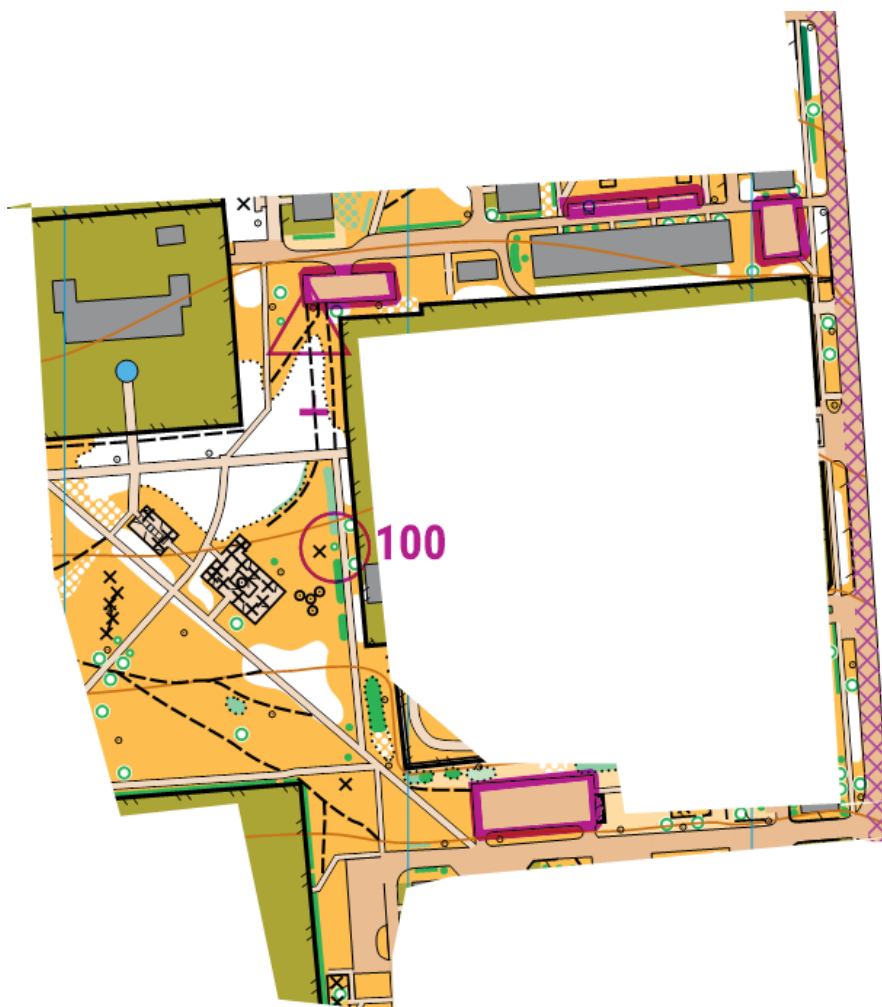


Схема парковок.

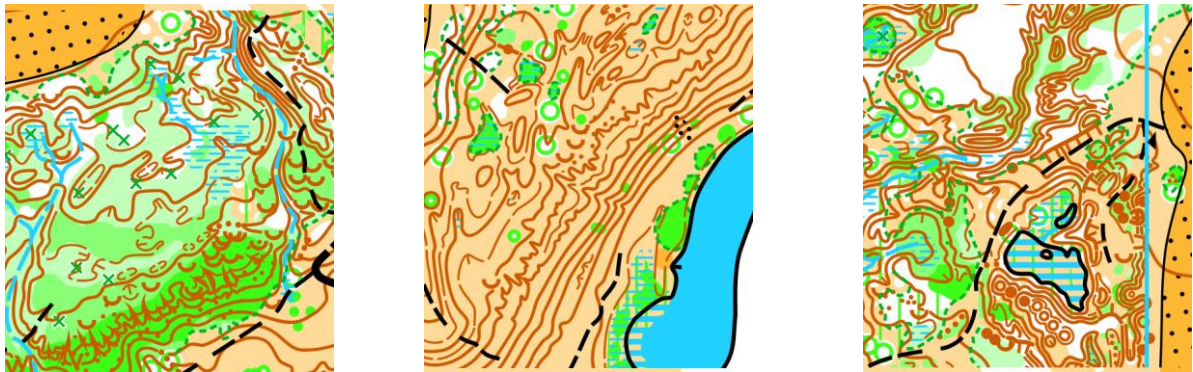
#### 14.06. Кросс-спринт. РВП 30-35 минут

Местность: Высокий берег реки Осётр, расположенный между деревнями Иванчиково и Трегубово, представляет собой склон с оползневым рельефом и пересекающими его оврагами как на открытой зоне, так и залесенной, имеется небольшой карьер с мелкими формами рельефа, точильные рвы по склону, дорожная сеть отсутствует. На местности могут присутствовать хаотичные следы от мотокросса которые не отображены в карте. Пробегаетость от хорошей до плохо проходимой. Границы района: д. Иванчиково, д. Трегубово, река Осётр, возделываемые поля. Опасные места: Крутые склоны оврагов, поваленные деревья, бобровые запруды, обрывы карьера. Контрольное время 80 минут.

Рекомендуемая форма одежды “лесная”, обувь с агрессивным протектором или железными шипами.

Карта подготовлена в знаках ISOM 2017-2. в 2025г.

Формат А4, масштаб 1: 5000



Предварительные параметры дистанций.

Дистанция	Группы	Кол-во КП	Длина
Д1	МБ, М35	27	4,6
Д2	ЖБ, Ж35, М45	24	4,2
Д3	М16, Ж45, М55	21	3,8
Д4	Ж16, М14, Ж55, М65, open	19	3,4
Д5	Ж14, Ж65	16	3,0
Д6	МЖ12	10	2,1



Схема стартового городка. На случай дождя и плохого качества грунтового покрытия, автомобили рекомендуется парковать на обочине дороги и пройти пешком к месту старта.

15.06. Кросс-многодневный (финал). РВП 45-50 минут.

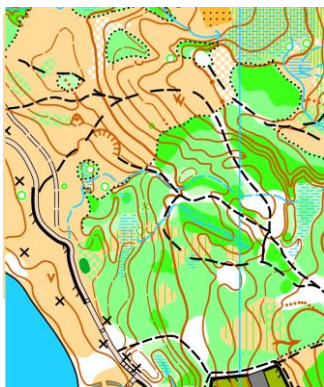
Местность: Высокий берег реки Осётр, на котором расположена историческая часть города Зарайск с кремлём и кремлёвским посадом в виде частных территорий. По берегу проходит благоустроенная набережная с деревянными настилами, на склоне имеются оползневые формы рельефа с заболоченными участками и родниками. Границы района: Источник “Белый колодец”, городской пляж, река Осётр, ул. Первомайская, ул. 25 лет. Победы. Опасные места: оживленная автомобильная дорога по границам полигона, гуляющие прохожие, собаки, движение автомобилей с низкой интенсивностью внутри полигона, поваленные деревья, заболоченные участки. Контрольное время 80 минут. Рекомендуемая форма одежды короткая с гетрами или щитками, обувь универсальная с лёгким протектором. **Прохождение дистанции в обуви с металлическими шипами запрещено, будет работать предстартовый контроль!!!**



Карта подготовлена в знаках ISSprOM 2019-2. в 2023-2025г.

Формат А3, масштаб 1: 4000

У дистанций Д6, Д7 формат карты А4, масштаб 1:4000



Предварительные параметры дистанций.

Дистанция	Группы	Кол-во КП	Длина
Д1	МБ, М35	37	6,8
Д2	ЖБ, Ж35, М45	33	6,4
Д3	М16, Ж45, М55	30	6,0
Д4	Ж16, М14, Ж55, М65, open	27	5,6
Д5	Ж14, Ж65	24	4,8
Д6	МЖ12	15	2,9
Д7	МЖ10	14	2,2



Схема расположения парковок. **Убедительная просьба, не спускаться на автомобилях к месту старта!!!** В случае отсутствия свободных мест возле кремля парковаться на других парковках города.