



**Чемпионат и Первенство  
Республики Татарстан  
по спортивному ориентированию  
Фестиваль спортивного ориентирования  
Республики Татарстан  
Информационный бюллетень №3**

## **Программа соревнований**

### **12.06.2025**

10.00-13.00 - заезд участников, санаторий Радуга

12.30 -13.40– комиссия по допуску в районе финиша 1 дня

14.00 – старт, кросс-классика 0830021811Я

### **13.06.2025**

11.00 – старт, кросс-лонг 0830031811Я

### **14.06.2025**

10.00 – старт, кросс-классика общий старт 0830101811Я

12.30 - награждение по итогам соревнований район финиша

Отъезд участников

.

## Техническая информация 1 день соревнований

### Время и место проведения:

12 июня в районе базы отдыха Радуга. Старт в 14.00

### Вид соревнований:

 кросс – классика

**Местность:** Местность представляет собой склон берега реки Кама, рельеф представляет собой надпойменно-террасовый тип (высокие террасы реки Кама), осложненный эоловым рельефом (дюны, бугры, западины).. Перепад на склоне до 15 метров. Залесенность составляет 99%.. Дорожная сеть в виде квартальных просек. Грунт твердый. Опасные места: асфальтированная дорога на поселок Луговой в южной и западной части карты. Масштабы карт –1:7500; 1:10000. Высота сечения рельефа –2,5метра.

**Карта:** напечатана на лазерном цветном принтере на бумаге плотностью 80 грамм/м запакована в полиэтиленовый пакет, легенды контрольных пунктов напечатаны на картах. Дополнительные легенды при заходе в стартовый коридор

**Дистанции:** В группах МЖ12, МЖ10, в карту впечатан маркированный участок в сложном районе, представляет собой ленту красного цвета.

Группа	Параметры	Масштаб карты	Группа	Параметры	Масштаб карты
Мужчины	5,5км 18КП	1:10000	Женщины	4,4км 17КП	1:10000
М18	5,5км 18КП	1:10000	Ж18	4,4км 17КП	1:10000
М16	4,2км 17КП	1:10000	Ж16	3,6км 15КП	1:10000
М14	3,0км 12КП	1:7500	Ж14	2,8км 11КП	1:7500
М12	1,7км 7КП	1:7500	Ж12	1,7км 7КП	1:7500
М40	4,4км 17КП	1:7500	Ж40	4,2км 17КП	1:7500
М50	4,2км 17КП	1:7500	Ж50	3,6км 15КП	1:7500
М60	3,6км 15КП	1:7500	Ж10	1,5км 5КП	1:7500
М10	1,5км 5КП	1:7500	Любители	2,8км 11КП	1:7500

Разметка до старта начинается от входа в ЛОК Радуга в виде маркировочной ленты 1 км. От старта до пункта К 150 метров, Расстояние от последнего пункта до финиша 100 метров

Аварийный азимут 180 до асфальтированной дороге, далее на финиш по разметке.

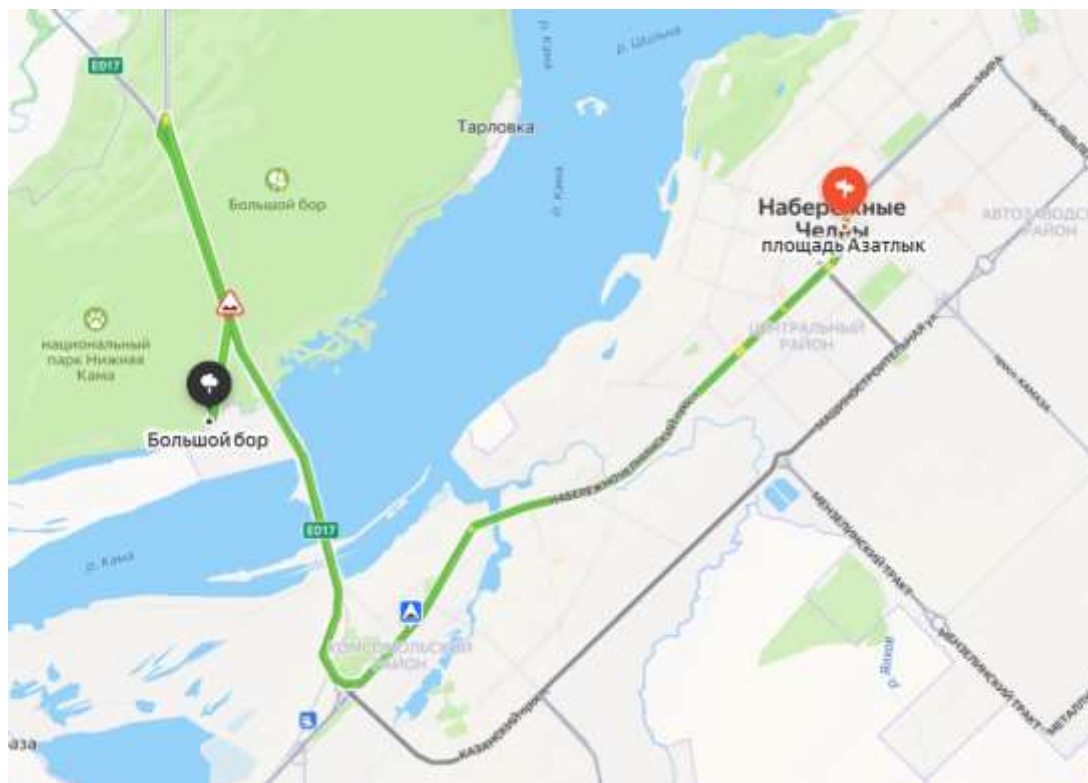
**Система отметки** На соревнованиях используется отметка SportIdent, отметка бесконтактная

**Система хронометрирования:** старт по последнему длинному сигналу стартовых часов, финиш по финишной станции

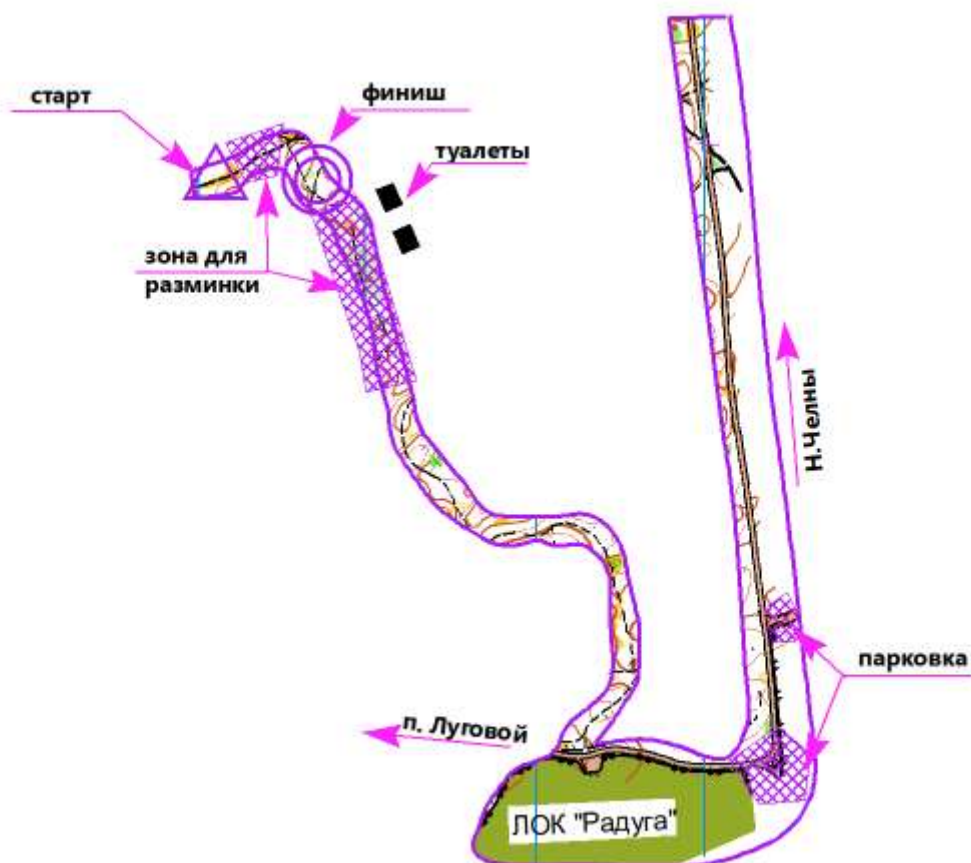
**Контрольное время** 90 мин.

## Схема проезда до места старта

Расстояние от центра города Набережные Челны до б/о Радуга 30 км, время в пути 45 мин.



## Общая схема района соревнований 1 дня



## Техническая информация 2 день соревнований

### Время и место проведения:

13 июня в районе базы отдыха Радуга. Старт в 11.00

### Вид соревнований:

 кросс – лонг

**Местность:** Местность представляет собой склон берега реки Кама, рельеф представляет собой надпойменно-террасовый тип (высокие террасы реки Кама), осложненный эоловым рельефом (дюны, бугры, западины).. Перепад на склоне до 15 метров. Залесенность составляет 99%.. Дорожная сеть в виде квартальных просек. Грунт твердый. Опасные места: асфальтированная дорога на поселок Луговой в южной части карты. Масштабы карт –1:7500; 1:10000. Высота сечения рельефа – 2,5метра.

**Карта:** напечатана на лазерном цветном принтере на бумаге плотностью 80 грамм/м запакована в полиэтиленовый пакет, легенды контрольных пунктов напечатаны на картах. Дополнительные легенды при заходе в стартовый коридор. У групп Мужчины, М18, Женщины, Ж18, М40, М16, Ж40, М50 карта напечатана с двух сторон, нумерация на 2-м круге продолжается.

**Дистанции:** В группах МЖ12, МЖ10 в карту впечатан маркированный участок в сложном районе.

Группа	Параметры	Масштаб карты	Группа	Параметры	Масштаб карты
Мужчины	10,1км 20КП	1:10000	Женщины	6,9км 13КП	1:10000
М18	10,1км 20КП	1:10000	Ж18	6,9км 13КП	1:10000
М16	7,5км 16КП	1:10000	Ж16	6,3км 15КП	1:10000
М14	3,8км 9КП	1:7500	Ж14	3,2км 10КП	1:7500
М12	1,5км 6КП	1:7500	Ж12	1,5км 6КП	1:7500
М40	7,5км 16КП	1:7500	Ж40	6,9км 13КП	1:7500
М50	6,9км 13КП	1:7500	Ж50	6,3км 15КП	1:7500
М60	6,3км 15КП	1:7500	Ж10	1,4км 4КП	1:7500
М10	1,4км 4КП	1:7500	Любители	3,2км 10КП	1:7500

От старта до пункта К 150 метров, Расстояние от последнего пункта до финиша 100 метров

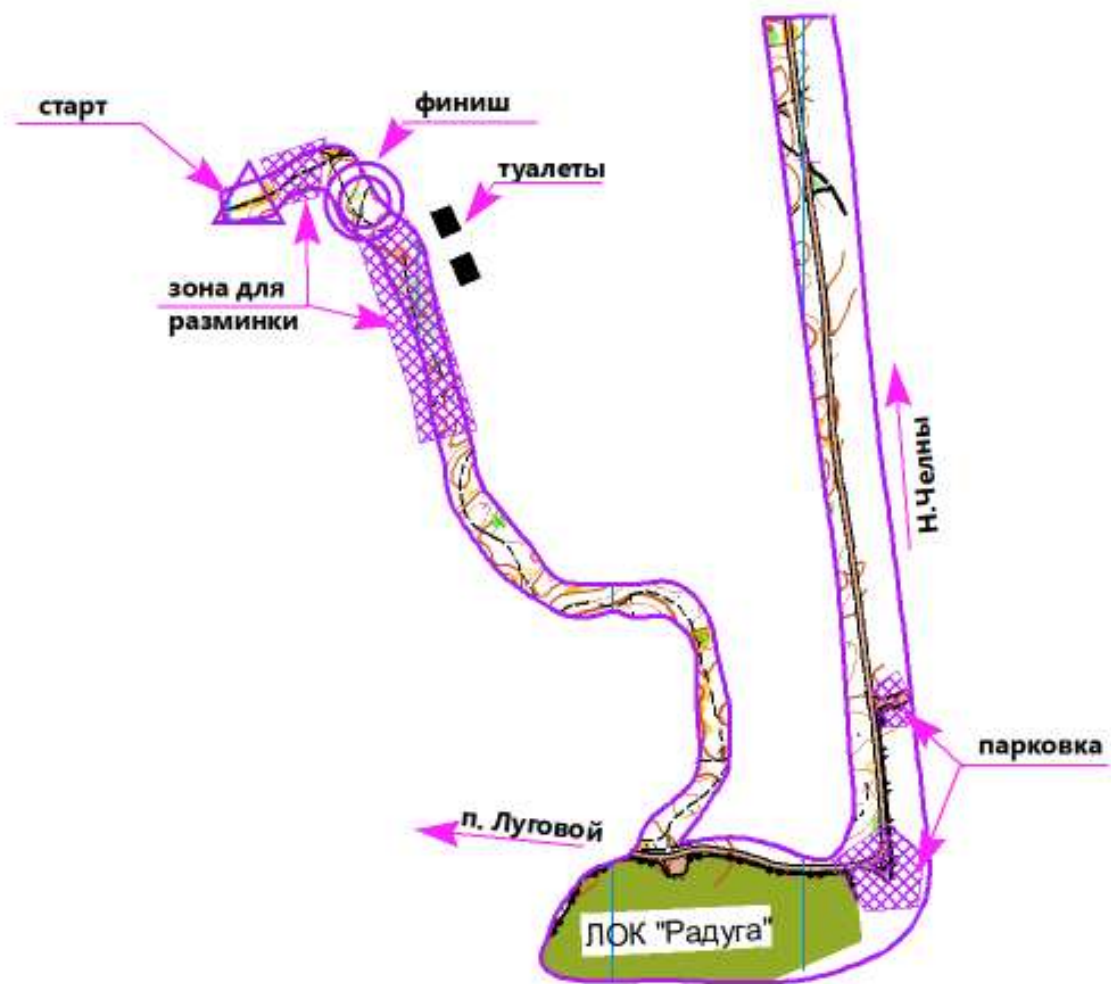
Аварийный азимут 180 до асфальтированной дороге, далее на финиш.

**Система отметки** На соревнованиях используется отметка SportIdent, отметка бесконтактная

**Система хронометрирования:** старт по последнему длинному сигналу стартовых часов, финиш по финишной станции

**Контрольное время** 150 мин.

## Общая схема района соревнований 2 дня



## Техническая информация 3 день соревнований

### Время и место проведения:

14 июня в районе базы отдыха Радуга. Старт в 10.00

### Вид соревнований:

кросс – классика общий старт

**Местность:** Местность представляет собой склон берега реки Кама, рельеф представляет собой надпойменно-террасовый тип (высокие террасы реки Кама), осложненный эоловым рельефом (дюны, бугры, западины).. Перепад на склоне до 15 метров. Залесенность составляет 99%.. Дорожная сеть в виде квартальных просек. Грунт твердый. Опасные места: асфальтированная дорога на поселок Луговой в южной части карты. Масштабы карт –1:7500; 1:10000. Высота сечения рельефа – 2,5метра.

**Карта:** напечатана на лазерном цветном принтере на бумаге плотностью 80 грамм/м запакована в полиэтиленовый пакет, легенды контрольных пунктов напечатаны на картах. Карта напечатана с двух сторон, нумерация на 2-м круге продолжается. У групп МЖ10 1 круг. После 1 круга после смотрового КП участник бежит на пункт ТНО по маркировке.

### Дистанции:

Группа	Параметры	Масштаб карты	Группа	Параметры	Масштаб карты
Мужчины	5,4км 17КП	1:10000	Женщины	4,6км 16КП	1:10000
М18	5,4км 17КП	1:10000	Ж18	4,6км 16КП	1:10000
М16	4,6км 16КП	1:10000	Ж16	4,1км 16КП	1:10000
М14	3,8км 14КП	1:7500	Ж14	3,4км 14КП	1:7500
М12	2,1км 8КП	1:7500	Ж12	2,1км 8КП	1:7500
М40	4,6км 16КП	1:7500	Ж40	4,1км 16КП	1:7500
М50	4,1км 16КП	1:7500	Ж50	3,8км 14КП	1:7500
М60	3,8км 14КП	1:7500	Ж10	0,8км 4КП	1:7500
М10	0,8км 4КП	1:7500	Любители	3,4км 14КП	1:7500

От старта до пункта К 100 метров, Расстояние от последнего пункта до финиша 150 метров

Аварийный азимут 180 до асфальтированной дороге, далее на финиш.

**Контрольное время** 90 мин.



## Общая схема района соревнований 3 дня



## Схема старта 3 дня

