

Первенство Приволжского федерального округа по спортивному туризму на дистанциях - на средствах передвижения Вид программы: велосипедные дистанции (ЕКП Минспорта России № 2084640018019727)

18-22 июня 2024 г.

Саратовская область, г. Хвалынский

УСЛОВИЯ СОРЕВНОВАНИЙ

в дисциплине «Дистанция - на средствах передвижения - группа» длинная

Класс дистанции	–	4
Длина дистанции	–	25,5 км
Набор высоты на дистанции	–	300 м
ОКВ дистанции	–	6 ч.
Количество ТЭ	–	8
Время проведения	–	_____
Состав группы	–	2 юниора и 2 юниорки
Система оценки нарушений	–	штрафная
Необходимость заполнения декларации	–	да

ОБЩИЕ УСЛОВИЯ

- Соревнования проводятся в соответствии с Правилами вида спорта "Спортивный туризм", утвержденными приказом Министерства спорта России от 22 апреля 2021 г. № 225, раздела 3, части 3, статьи 3.2 (далее пункт Правил).
- На соревнованиях применяется система электронной отметки SFR. Инструкция по применению системы электронной отметки прилагается.
- На прохождение этапов устанавливается КВ, по истечении которого группа прекращает работу на этапе, получает снятие с этапа, и продолжает движение далее по дистанции.
- За снятие с этапа после финиша назначается штрафное время по п. 6.2.7(б) Правил.
- При эстафетном прохождении ТЭ. Передача эстафеты осуществляется бесконтактно, т.е. следующий участник группы начинает движение с ИС ТЭ после того, как предыдущий участник достигнет ЦС ТЭ. За своевременность передачи эстафеты группа отвечает самостоятельно. В случае преждевременного начала движения судья останавливает участника, участник возвращается на ИС ТЭ и начинает прохождение ТЭ заново.
- Команды прибывают на старт с комплектом личного и специального снаряжения, необходимого для прохождения дистанций 4 класса. Необходимое дополнительное снаряжение: компас, булавка, мобильный телефон с полностью

заряженным аккумулятором и положительным балансом, командная медицинская аптечка согласно Приложению №1, ремонтный набор (необходимый состав определяется командой самостоятельно). Все специальное снаряжение, взятое группой на дистанцию, заносится в Декларацию, и транспортируется от старта до финиша.

- На предстартовую проверку участники выходят одетые в ИСС.
- Движение между этапами осуществляется по маркировке или ориентируясь по карте в зависимости от технических условий дистанции.
- При движении по дорогам при ориентировании по карте, группа должна держаться правой стороны дороги. Участники, идущие на спуск, имеют преимущество.

Внимание!

Выезд на автотрассу Саратов-Самара, а также движение по её обочине категорически запрещен!

На дистанции предусмотрено пересечение автомобильной дороги, соединяющей Хвалынский и автотрассу Саратов – Самара. Пересечение автодороги производить только пешком в местах, обозначенных на карте условным знаком, разрешающим пересечение автомобильной дороги! Места разрешенного пересечения автодороги будут контролировать судьи.

На дистанции имеется участок передвижения по автомобильной дороге с низкой интенсивностью движения! Строгое соблюдение ПДД! Быть внимательными и осторожными! Несоблюдение данных требований – снятие с дистанции (п.п. 8.6, 8.8 Таблица 25 Раздела 6 Правил).

Использование GPS-навигаторов и любых других электронных систем определения местоположения запрещено!

УСЛОВИЯ ПРОХОЖДЕНИЯ ДИСТАНЦИИ

Старт

Расстояние до МУ 0 м.

1. Участок ориентирования. Маркированный участок (МУ). КВ – 2 часа.

Параметры участка ориентирования:

- Длина участка ориентирования: 3 300 м.
- Количество КП: 4.
- Покрытие: грунт, лесная тропа.

Оборудование участка ориентирования:

ИС: старт дистанции.

Маркировка сигнальной лентой по правую или левую сторону от дороги, призмы КП со станциями электронной отметки.

ЦС: ПВК, _____.

Требования к действиям группы на участке ориентирования:

Прохождение участка, маркированного на местности, с нанесением проколом на карту местоположения КП, установленного по ходу движения. Фиксация точки КП считается правильной, если центр отверстия прокола удален от истинной точки КП не более чем на 2 мм и произведена отметка на станции КП. За каждый

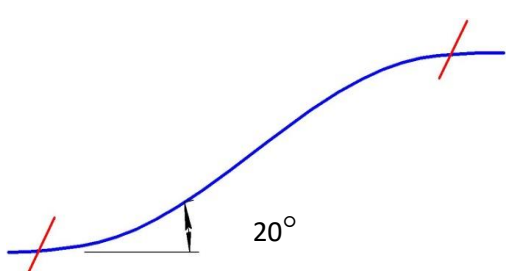
последующий 1 мм – штраф 5 баллов. Если прокол удален более чем на 8 мм от истинной точки, то назначается максимальный штраф 30 баллов. За каждый лишний или недостающий прокол назначается максимальный штраф 30 баллов. На ПВК группа сдаёт судье карту МУ и получает карту ЗН.

Расстояние от старта до ТЭ 1 - 0 м.

ТЭ 1. Спуск по склону с использованием перил. КВ – 25 мин.

<p><i>Оборудование этапа:</i> ИС: БЗ, КЛ – начало ОЗ, ТО – карабин. ЦС: БЗ, КЛ - конец ОЗ. <i>Требования к действиям группы:</i> Движение по п. 7.15. (организация перил по п.7.6. ч.7. Правил, движение участников по п.7.10. ч.7. правил, снятие перил по п.7.6.15. ч.7. правил). Транспортировка снаряжения по п. 7.20. Обратное движение:</p>	<p><i>Параметры этапа:</i> - Длина этапа: 30 м. - Крутизна склона: 25°. <i>Схема этапа:</i></p>
---	---

ТЭ 2. Подъем по склону с опорой на велосипед. КВ – 10 мин.

<p><i>Оборудование этапа:</i> ИС: КЛ – начало ОЗ. Коридор из красно-белой маркерной ленты. ЦС: КЛ – окончание ОЗ. <i>Требования к действиям группы:</i> Движение по п. 7.11. Подъём прямой. Прохождение эстафетное.</p>	<p><i>Параметры этапа:</i> - Длина этапа: 25 м. - Крутизна склона: 20°. - Ширина коридора: 3 м. - Покрытие: грунт. <i>Схема этапа:</i></p> 
---	---

2. Участок ориентирования. Заданное направление (ЗН). КВ – 5 часов.

Параметры участка ориентирования:

- Длина участка: 22 200 км.
- Количество КП: 5.
- Покрытие: грунт, лесная тропа.

Оборудование участка ориентирования:

ИС: ПВК, _____.

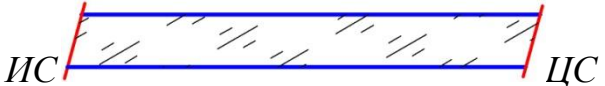
Призмы КП со станциями электронной отметки.

ЦС: _____.

Требования к действиям группы на участке ориентирования:

Группа проходит КП в заданном порядке, ориентируясь по карте. Маршрут между КП группа определяет самостоятельно. Каждый КП является последующим ТЭ. КВ ТЭ входит в КВ участка ориентирования ЗН.

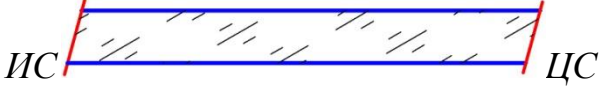
ТЭ 3. Бездорожье. КВ – 10 мин.

<p><i>Оборудование этапа:</i> ИС: КЛ – начало ТЭ. Коридор из красно-белой маркерной ленты. ЦС: КЛ – окончание ТЭ. <i>Требования к действиям группы:</i> Движение по п. 7.4. Прохождение групповое.</p>	<p><i>Параметры этапа:</i> - Длина этапа: 100 м. - Ширина коридора: 2-2,5 м. - Покрытие: грунт – участок леса без тропы с множеством локальных препятствий. <i>Схема этапа:</i></p> 
--	--

ТЭ 4. Переправа по бревну. КВ – 25 мин.

<p><i>Оборудование этапа:</i> ИС: БЗ, КЛ – начало ОЗ, ТО-1 – горизонтальная опора, карабин. ЦС: БЗ, КЛ - конец ОЗ, ТО-2 – горизонтальная опора. <i>Требования к действиям группы:</i> Движение по п. 7.13. (Восстановление перил по п.7.6.12 ч.7. Правил, движение участников ногами по бревну по п.7.8. ч.7. Правил). Транспортировка снаряжения по п. 7.20. Транспортировка велосипедов – по одному, отдельно от участников и иного снаряжения. Велосипед в БЗ ИС пристёгивается через карабин или транспортировочный блок к перилам и перетягивается на ЦС этапа.</p>	<p><i>Параметры этапа:</i> - Длина этапа: 10 м. - Длина бревна: 8 м. <i>Схема этапа:</i></p>
--	--

ТЭ 5. Болото. КВ – 5 мин.

<p><i>Оборудование этапа:</i> ИС: начало ТЭ. Коридор из красно-белой маркерной ленты. ЦС: окончание ТЭ. <i>Требования к действиям группы:</i> Движение по п. 7.10. Прохождение групповое.</p>	<p><i>Параметры этапа:</i> - Длина этапа: 20 м. - Ширина коридора: 3 м. - Глубина: 0,3 м. <i>Схема этапа:</i></p> 
---	--

ТЭ 6. Медленная езда.

Оборудование этапа:
ИС: КЛ – начало ЗЗК.
Четыре коридора из красно-белой маркерной ленты.
ЦС: КЛ – окончание ЗЗК.
Требования к действиям группы:
Движение по п. 7.3.
Прохождение групповое.
Время начала работы на этапе (30 секунд) начинается при пересечении ЗЗК восьмым колесом группы.

Параметры этапа:
- Длина этапа: 8 м.
- Ширина коридора: 0,8 м.
- Покрытие: асфальт.

Схема этапа:

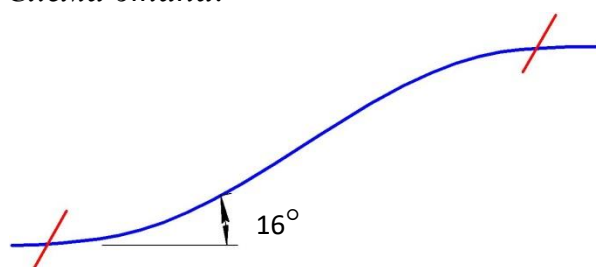


ТЭ 7. Подъем в гору на велосипеде. КВ – 5 мин.

Оборудование этапа:
ИС: КЛ – начало ЗЗК.
Коридор из красно-белой маркерной ленты.
ЦС: КЛ – окончание ЗЗК.
Требования к действиям группы:
Движение по п. 7.6.
Прохождение эстафетное.

Параметры этапа:
- Длина этапа: 30 м.
- Крутизна склона: 16°.
- Ширина коридора: 2 м.
- Покрытие: грунт, песок, мелкий камень.

Схема этапа:

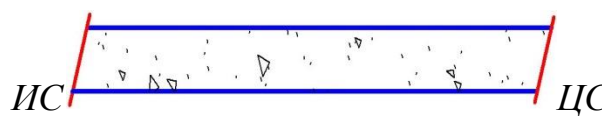


ТЭ 8. Песчаный участок. КВ – 5 мин.

Оборудование этапа:
ИС: КЛ – начало ЗЗК.
Коридор из красно-белой маркерной ленты.
ЦС: КЛ – окончание ЗЗК.
Требования к действиям группы:
Движение по п. 7.5.
Прохождение эстафетное.

Параметры этапа:
- Длина этапа: 15 м.
- Ширина коридора: 1,5 м.
- Глубина слоя песка: 3 см.

Схема этапа:



До финиша 0 м.

Финиш

Состав медицинской аптечки

№ п/п	Название	Кол-во	Ед. изм-я	Примечание
1	Бинт стерильный 5*10	2	шт.	Допускается применение бинтов других размеров не уменьшающих суммарный объем стерильного материала
2	Пакет перевязочный	1	шт.	Допускается применение аналогов
3	Салфетки стерильные 5*5 №10 или эквивалент	2	шт.	Допускается применение салфеток других размеров не уменьшающих суммарный объем стерильного материала
4	Перекись водорода 3% р-р	200	мл	Допускается применение аналогов сходного механизма действия и готового к применению
5	Жгут кровоостанавливающий или аналог	1	шт.	Аналоги должны быть предъявлены инспектору трассы в работоспособном состоянии
6	Эластичный бинт	1	шт.	-